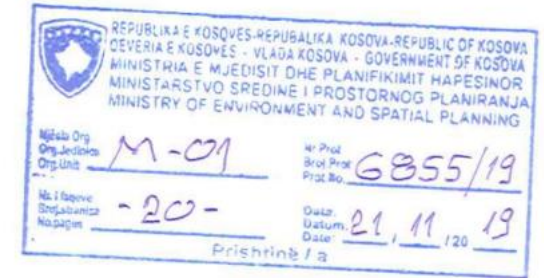




Republika e Kosovës
Republika Kosova-Republic of Kosovo
Qeveria - Vlada - Government

*Ministria e Mjedisit dhe Planifikimit Hapësinor
Ministarstvo Sredine i Prostornog Planiranja
Ministry of Environment and Spatial Planning*



**UDHËZIM ADMINISTRATIV MMPH Nr. 08/2019 PËR TARIFAT E PRODUKTEVE DHE SHËRBIMEVE TË AGJENCISË
KADASTRALE TË KOSOVËS**

**ADMINISTRATIVE INSTRUCTION MESP No.08/2019 ON FEES FOR PRODUCTS AND SERVICES OF KOSOVO CADASTRAL
AGENCY**

**ADMINISTRATIVNO UPUTSTVO MSPP Br. 08/2019 O TARIFAMA PROIZVODA I USLUGA KOSOVSKE KATASTARSKE
AGENCIJE**

<p>Ministri i Ministrisë së Mjedisit dhe Planifikimit Hapësinor,</p> <p>Në mbështetje të nenit 25, 26 dhe 34, të Ligjit Nr. 04/-L-013 Për Kadastër (Gazeta Zyrtare Nr. 13/1 Shtator 2011), nenit 8, nënparagrafi 1.4 të Rregullores Nr.02/2011 për Fushat e Përgjegjësisë Administrative të Zyrës së Kryeministrit dhe Ministrive si dhe nenit 38 paragrafi 6 të Rregullores se Punës se Qeverisë Nr.09/2011, (Gazeta Zyrtare Nr. 15. 12.09.2011).</p> <p>Nxjerr:</p> <p>UDHËZIM ADMINISTRATIV PËR TARIKAT E PRODUKTEVE DHE SHËRBIMEVE TË AGJENCISË KADASTRALE TË KOSOVËS</p> <p>Neni 1 Qëllimi</p> <p>Me këtë Udhëzim Administrativ përcaktohen tarifatat për produktet dhe shërbimet kadastrale që i ofron Agjencia Kadastrale e Kosovës.</p>	<p>Minister of the Ministry Environment and Spatial Planning,</p> <p>Pursuant to article 25, 26 and 34, of the Law on Cadastre No. 04/-L-013 (Official Gazette No. 13/1 September 2011), and Article 8, sub-paragraph 1.4 of the Regulation No. 02/2011 on Areas of Administrative Responsibility of the Office of the Prime Minister and Ministries, as well as Article 38, paragraph 6 of the Regulation No. 09/2011 of Rules and Procedure of the Government (Official Gazette No. 15. 12.09.2011).</p> <p>Issues:</p> <p>THE ADMINISTRATIVE INSTRUCTION ON FEES FOR PRODUCTS AND SERVICES OF KOSOVO CADASTRAL AGENCY</p> <p>Article 1 Purpose</p> <p>By this Administrative Instruction are determined the fees for products and services offered by Kosovo Cadastral Agency.</p>	<p>Ministar Ministarstvo Životne Sredine i Prostornog Planiranja,</p> <p>Osnivajući se na člana. 25, 26 i 34, Zakona o Katastru, Br. 04/-L-013 (Službeni list Br. 13/1 Septembar 2011), Člana 8. tačka 1.4 Uredbe Br. 02/2011 o Oblastima Administrativne Odgovornosti Kancelarije Premijera i Ministarstava, kao i člana 38. stav 6. Pravilnika o Radu Vlade Br. 09/2011 (Službeni List Br. 15. 12. 09.2011).</p> <p>Donosi:</p> <p>ADMINISTRATIVNO UPUSTVO ZA TARIFE PROIZVODA I USLUGA KOSOVSKE KATASTARSKE AGENCIJE</p> <p>Član 1 Svrha</p> <p>Ovim Uputvom se Regulišu vrste tarife za kadastrske proizvode i usluge koje nudi Kosovska Katastarska Agencija.</p>
--	--	---

<p style="text-align: center;">Neni 2 Fushëveprimi</p> <p>Dispozitat e këtij Udhëzimi Administrativ janë të detyrueshme për AKK-në dhe të gjithë shfrytëzuesit e produkteve dhe shërbimeve të AKK-së.</p>	<p style="text-align: center;">Article 2 Scope</p> <p>The provisions of this Administrative Instruction are mandatory for the KCA, and to all users of KCA products and services</p>	<p style="text-align: center;">Član 2 Delokrug</p> <p>Odredbe ovog Administrativnog Uputstva su obavezujuće za KKA, te za sve korisnike produkata i usluga KKA-a.</p>
<p style="text-align: center;">Neni 3 Përkufizimet</p> <p>1. Shprehjet e përdorura në këtë Udhëzim Administrativ kanë këtë kuptim:</p> <p>1.1. Ortofoto- nënkupton produktin e përfituar nga fotografimi ajror i territorit të Republikës së Kosovës në vitin 2001, 2004, 2009, 2012 dhe 2018;</p> <p>1.2. Aerofoto - nënkupton fotografitë ajrore të përfituara nga fotografimi ajror i Republikës së Kosovës;</p> <p>1.3. Harta topografike - nënkupton paraqitjen hartografike të relievit të territorit të Republikës së Kosovës;</p> <p>1.4. DTM - nënkupton modelin digjital të terrenit;</p> <p>1.5. KOPOS – nënkupton sistemin e pozicionimit të Republikës së Kosovës;</p>	<p style="text-align: center;">Article 3 Definitions</p> <p>1. The terms used in this Administrative Instruction have the following meaning:</p> <p>1.1. Orthophoto - means the product obtained by aerial photography of the territory of the Republic of Kosovo in 2001, 2004, 2009, 2012 and 2018;</p> <p>1.2. Aerofoto - means aerial photographs obtained from aerial photography of the Republic of Kosovo;</p> <p>1.3. Topographic map - means a cartographic map of the territory of the Republic of Kosovo;</p> <p>1.4. DTM – means the digital terrain model;</p> <p>1.5. KOPOS - means the positioning system of the Republic of Kosovo;</p>	<p style="text-align: center;">Član 3 Definicije</p> <p>1. Izrazi korišćeni u ovom Administrativnom Uputstvu imaju sledeće značenje:</p> <p>1.1. Ortofoto - znači proizvod dobijen od vazdušno fotografisanja teritoriji Republike Kosovo 2001, 2004, 2009, 2012 i 2018 godine;</p> <p>1.2. Aerofoto - znači vazdušne fotografije dobijene iz vazdušnog fotografisanja Republike Kosovo;</p> <p>1.3. Topografska karta - znači kartografska karta teritorije Republike Kosovo;</p> <p>1.4. DTM - znači digitalni model terena;</p> <p>1.5. KOPOS - znači sistem za pozicioniranje Republike Kosovo;</p>

<p>1.6. SIKTK – nënkupton Sistemi i Informacioneve Kadastrale për Tokën e Kosovës;</p> <p>1.7. Kufiri i Komunës - nënkupton kufijtë administrativ të zonave kadastrale që e përbëjnë territorin e Komunës në pjesën që kufizohet me komunën fqinje ose përputhet me kufijtë administrativ shtetëror të Republikës së Kosovës;</p> <p>1.8. AKK - nënkupton Agjencia Kadastrale e Kosovës.</p> <p>2. Shprehjet tjera të përdorura në këtë Udhëzim Administrativ kanë kuptimin si në përkufizimet e Ligjit Nr.04-L/013 për Kadastër.</p> <p style="text-align: center;">Neni 4 Kompetencat e AKK-së për produktet kadastrale dhe hartografike</p> <p>1. Produktet e AKK-së janë pronë e Qeverisë së Republikës së Kosovës dhe bien në përgjegjësinë dhe autoritetin e AKK-së.</p> <p>2. AKK-ja është kompetente për rilevimin aerofotogrametrik dhe hartografi për tërë territorin e Republikës së Kosovës me qëllim të krijimit të të dhënave.</p>	<p>1.6. KCLIS – means Kosovo Land Cadastre Information System;</p> <p>1.7. Municipal Boundary - means the administrative boundaries of the cadastral zones that comprise the territory of the Municipality in the part that borders with the neighboring municipality or coincides with the state administrative boundaries of the Republic of Kosovo;</p> <p>1.8. KCA - means Kosovo Cadastral Agency.</p> <p>2. The terms used in this Administrative Instruction have the same meaning as in the definitions of Law No.04/-L-013 On Cadastre.</p> <p style="text-align: center;">Article 4 KCA competences for cadastral and cartographic products</p> <p>1. KCA products are the property of the Government of the Republic of Kosovo and under full responsibility and authority of KCA.</p> <p>2. KCA is responsible for aerofotogrammetric surveying and mapping for the entire territory of the Republic of Kosovo in order to create data that will be used in the cadastre.</p>	<p>1.6. SKIZK - znači Sistem Katastar Informacioni za Zemljišta Kosovo;</p> <p>1.7. Opštinska granica - označava administrativne granice katastarske zone koje obuhvataju teritoriju opštine u delu koji se graniči sa susednom opštinom ili se poklapa sa državnim administrativnim granicama Republike Kosovo;</p> <p>1.8. KKA - označava Kosovska Katastarska Agencija.</p> <p>2. Termini korišćeni u ovom Administrativnom Uputstvu imaju značenje kao u definicijama Zakona Br. 04/-L-013 o Katastru.</p> <p style="text-align: center;">Član 4 Nadležnosti KKA za katastarske i kartografske proizvode</p> <p>1. KKA proizvodi su vlasništvo Vlade Republike Kosovo i potpadaju pod odgovornost i ovlašćenja KKA.</p> <p>2. KKA je odgovoran za aerofotogrametrijsko snimanje i mapiranje za celokupnu teritoriju Republike Kosovo u cilju stvaranja podataka koji će se koristiti u katastru.</p>
---	--	---

<p>3. AKK është kompetente për ruajtjen dhe mirëmbajtjen e SIKTK-së.</p> <p style="text-align: center;">Neni 5 Produktet e AKK-së</p> <p>1. Produktet e AKK-së, janë të dhënat të cilat krijohen nga incizimet ajrore dhe matjet shtetërore të bëra në pajtim me nenin 21 dhe 22 të Ligjit me nr. 04/L-013 për Kadastër si:</p> <ul style="list-style-type: none"> 1.1. Aerofotot; 1.2. Ortofotot; 1.3. Modeli digjital i terrenit; 1.4. Hartat topografike; 1.5. Hartat kadastrale; 1.6. Rrjetat gjeodezike; 1.7. Të dhënat për njësitë kadastrale me format digjital. <p style="text-align: center;">Neni 6 Shërbimet e AKK-së</p> <p>Shërbimet e AKK-së janë informatat mbi të dhënat kadastrale, hartografike, transformimi i koordinatave në sisteme të ndryshme koordinative, ofrimi i shërbimit për sistemin e</p>	<p>3. KCA is responsible for the maintenance of the KCLIS.</p> <p style="text-align: center;">Article 5 Products of KCA</p> <p>1. KCA products are data generated by aerial recording and state measurements made in accordance with sections 21 and 22 of Law no. 04/L-013 for the Cadastre:</p> <ul style="list-style-type: none"> 1.1. Aerophoto; 1.2. Orthophoto; 1.3. Digital terrain model; 1.4. Topographic maps; 1.5. Cadastral maps; 1.6. Surveying networks; 1.7. Data on digital cadastral units. <p style="text-align: center;">Article 6 KCA Services</p> <p>KCA services are information on cadastral, cartographic data, transformation of coordinates into different coordinate systems,</p>	<p>3. KKA je odgovorna za održavanje i SKIZK-a.</p> <p style="text-align: center;">Član 5 Produkti KKA-a</p> <p>1. Porizvodi KKA su podaci generisani vazдушnim snimanjem i državnim merenjima napravljeni u skladu sa odeljcima 21 i 22 Zakona br.04/L-013 za Katastar:</p> <ul style="list-style-type: none"> 1.1. Aerofoto; 1.2. Ortofoto; 1.3. Digitalni model terena; 1.4. Topografske mape; 1.5. Katastarske mape; 1.6. Geodetske mreže; 1.7. Podaci o digitalnim katastarskim jedinicama. <p style="text-align: center;">Član 6 Usluge KKA</p> <p>KCA usluge su informacije o katastarskim, kartografskim podacima, transformaciji koordinata u različite koordinatne sisteme,</p>
--	---	--


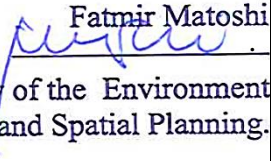
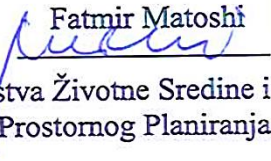
<p>pozicionimit të KOPOS-it dhe shërbimet tjera sipas legjislacionit në fuqi.</p> <p style="text-align: center;">Neni 7 Tarifat për produktet dhe shërbimet kadastrale</p> <p>1. Tarifat për produktet dhe shërbimet e AKK-së janë të ndara në dy kategori:</p> <p style="padding-left: 40px;">1.1. Tarifat për personat fizik dhe juridik të përcaktuara në Shtojcën 1; dhe</p> <p style="padding-left: 40px;">1.2. Tarifat për institucionet publike të Republikës së Kosovës të përcaktuara në Shtojcën 2.</p> <p>2. Tarifat për produktet dhe shërbimet e veçanta, që nuk u përkasin aktivitetëve të rregullta kadastrale, apo që nuk janë të përcaktuara me këtë Udhëzim Administrativ, propozohen nga AKK-ja dhe caktohen me vendim nga Ministri i Ministrisë së Mjedisit dhe Planifikimit Hapësinor.</p>	<p>provision of service for KOPOS positioning system and other services according to the legislation in force.</p> <p style="text-align: center;">Article 7 Fees for cadastral products and services</p> <p>1. Tariffs for KCA products and services are divided into two categories:</p> <p style="padding-left: 40px;">1.1. Fees for natural and legal persons set out in Annex 1; and</p> <p style="padding-left: 40px;">1.2 Fees for public institutions of the Republic of Kosovo set out in Annex 2.</p> <p>2. Fees for special products and services that do not belong to regular cadastral activities, or are not defined by this Administrative Instruction, shall be proposed by the KCA and set by decision of the Minister of the Ministry of Environment and Spatial Planning.</p>	<p>pružanje usluga sistema za pozicioniranje KOPOS-a i drugih usluga prema važećem zakonodavstvu.</p> <p style="text-align: center;">Član 7 Tarife za produkte i katastarske usluge</p> <p>1. Tarife za KKA proizvode i usluge podjeljene su u dve kategorije:</p> <p style="padding-left: 40px;">1.1. Naknade za fizička lica i pravna lica navedene u Aneksu 1; i</p> <p style="padding-left: 40px;">2. Naknade za javne institucije Republike Kosovo navedene u Aneksu 2.</p> <p>2. Naknade za posebne proizvode i usluge koji ne spadaju u redovne katastarske delatnosti ili nisu definisani ovim Administrativnim Uputstvom, predlaže KKA i utvrđuje se odlukom Ministra Ministarstva Životne Sredine i Prostornog Planiranja.</p>
<p style="text-align: center;">Neni 8 Pagesat për produktet dhe shërbimet e AKK-së</p> <p>1. Pagesat për produktet dhe shërbimet e AKK-së bëhen në Euro (€).</p>	<p style="text-align: center;">Article 8 Payments for KCA`s products and Services</p> <p>1. Payments for KCA`s products and services shall be payed in Euros (€).</p>	<p style="text-align: center;">Član 8 Naplate za produkte i usluge KKA-a</p> <p>1. Naplate za produkte i usluge KKA-an obavljaju se u (€) Evrima.</p>

<p>2. Pagesat për produktet dhe shërbimet e AKK-së, bëhen në pajtim me nenin 32 Ligjit Nr. 03/L-048 për Menaxhimin e Financave Publike dhe Përgjegjësitë, përmes institucioneve të licensuara nga Banka Qendrore e Republikës së Kosovës.</p> <p>3. Pagesat për produktet dhe shërbimet e AKK-së bëhen sipas tarifave të përcaktuara në Shtojcën nr. 1 dhe Shtojcën nr. 2 të këtij Udhëzimi Administrativ.</p>	<p>2. Payments for KCA's products and services shall be made in accordance with the Law No. 03/L-048 for Public Finances Management and Responsibilities, through institutions licensed by the Central Bank of the Republic of Kosovo.</p> <p>3. Payments for KCA products and services shall be made according to the fees determined in Annex No.1 and Annex No. 2 of the present Administrative Instruction.</p>	<p>2. Naplate za proizvode i usluge obavljaju se u skladu sa čl. 32, Zakona Br. 03/L-048 za Menadžiranje Javnim Finansijama i Odgovornosti, preko licenciranih institucija od Centralne Banke Republike Kosova.</p> <p>3. Uplata proizvoda i usluga AAK se vrši prema odredjenih tarifa u Aneksu br. 1 i Aneksu br. 2 ovog Administrativnog Uputstva.</p>
<p style="text-align: center;">Neni 9</p> <p style="text-align: center;">Pagesat për organizatat buxhetore</p> <p>Pagesat për produktet dhe shërbimet kadastrale, që i marrin apo u ofrohen organizatave buxhetore të tjera, siç përcaktohen me nenin 16 të Ligjit Nr. 04/L-194 për ndryshimin dhe plotësimin e Ligjit Nr. 03/L-048 për Menaxhimin e Financave Publike dhe Përgjegjësitë, të ndryshuar dhe plotësuar me Ligjet nr. 03/L-221 dhe Nr. 04/L-116, sipas të cilit nen AKK do të ofroj falas të gjitha të dhënat /informatat, në formatin elektronik dhe fizik që kërkohen nga Ministria e Financave dhe çdo institucion tjetër shtetëror që do të shfrytëzohën për tatimin në pronë, vlerësimin e pronës sipas zonave kadastrale dhe parcelave, ndërsa për shërbimet tjera janë caktuar në Shtojcën nr. 2 të këtij Udhëzimi Administrativ.</p>	<p style="text-align: center;">Article 9</p> <p style="text-align: center;">Payments for budget organizations</p> <p>Payments for cadastral products and services received or provided to other budget organizations as defined by Section 16 of Law No. 04 / L-194 amending and supplementing Law No. 03/L-048 on Public Financial Management and Accountability, as amended by Laws No. 03/L-221 and no. 04/L-116, under which the KCA will provide free of charge all data / information, in electronic and physical format required by the Ministry of Finance and any other state institution that will be used for taxation property valuation by cadastral zones and parcels, while for other services are set out in Annex no. 2 of this Administrative Instruction.</p>	<p style="text-align: center;">Član 9</p> <p style="text-align: center;">Uplate budžetskim organizacijama</p> <p>Uplate za katastarske proizvode i usluge primljene ili pružene drugim budžetskim organizacijama kako je definisano članom 16 Zakona Br. 04/L-194 o izmenama i dopunama Zakona Br. 03/L-048 o upravljanju javnim finansijama i odgovornosti, izmenjenoj Zakonom Br. 03/L-221 i Br. 04/L-116, pod kojim će KCA besplatno davati sve podatke / informacije, u elektronskom i fizičkom formatu koje zahteva Ministarstvo finansija i bilo koja druga državna institucija koja će se koristiti za oporezivanje za imovinu, procenu imovine po katastarskim zonama i parcelama, dok za ostale usluge utvrđene u Aneksu br. 2 ovog Administrativnog Uputstva.</p>

<p style="text-align: center;">Neni 10 Pagesat për studentët</p> <p>Për të gjithë studentët kosovar dhe ata që vijnë nga vendet tjera me qëllime të përgatitjes së seminareve dhe diplomave përkatëse me vërtetimin e lëshuar nga fakulteti përkatës, lirohen nga pagesa e produkteve të kërkuara deri në shumën prej njëqind euro (100 €) brenda një viti akademik.</p>	<p style="text-align: center;">Article 10 Payments for students</p> <p>All Kosovar students and those coming from other countries with the aim of preparing the relevant seminars and diplomas with the certification issued by the respective faculty, are exempted from paying for the required products up to one hundred euros (100 €) within one academic year.</p>	<p style="text-align: center;">Član 10 Plaćanja za studente</p> <p>Svi kosovski studenti i oni koji dolaze iz drugih zemalja sa ciljem priprema odgovarajućih seminare i diplome sa sertifikatom koji je izdao iz doticnog fakulteta, oslobođeni su plaćanja traženih proizvoda do sto evra (100 €) unutar jedne akademske godine.</p>
<p style="text-align: center;">Neni 11 Përdorimi i produkteve të AKK-së</p> <p>1. AKK-ja, nuk mund të bartë te palët e tjera pronësinë mbi produktet e lëshuara, por u lejohet vetëm e drejta e përdorimit brenda kornizës dhe kushteve të përcaktuara për përdorimin e tyre.</p> <p>2. E drejta për përdorimin e produkteve të AKK-së revokohet nëse palët shkelin kushtet për përdorimin e tyre sipas Ligjit Nr. 04/L-065 për të Drejta e Autorit dhe te drejtat tjera të përafërta.</p> <p>3. AKK është e obliguar të inicoj procedurën për mbrojtjen e të drejtës së autorit sipas dispozitave të parapara me ligjin e cekur në paragrafin 2 të këtij neni.</p>	<p style="text-align: center;">Article 11 Use of KCA products</p> <p>1. KCA can not transfer to other parties ownership of the products issued, but is allowed only the right of use, within the framework and conditions set for their use.</p> <p>2. The right to use KCA products is revoked if the parties intentionally violate the terms of their use under the Law No. 04/L-065 on copyright and related rights.</p> <p>3. KCA is obliged to initiate the procedure for protection of copyright according to the provisions foreseen by the law referred to in paragraph 2 of this article.</p>	<p style="text-align: center;">Član 11 Korišćenje proizvoda KKA –a</p> <p>1. KKA ne može preneti drugim strankama vlasništvo nad izdatim produktima, već im se dozvoljava samo pravo na korišćenje, unutar okvira i određenih uslova za njihovo korišćenje.</p> <p>2. Pravo na korišćenje KKA proizvoda oduzima se ako stranke namerno krše uslove njihove upotrebe u skladu sa Zakonom Br. 04/L-065 o Autorskom i Srodnom Pravu</p> <p>3. KKA je dužan da pokrene postupak zaštite autorskih prava u skladu sa odredbama zakonapredviđenim u stavu 2 ovog člana.</p>

<p style="text-align: center;">Neni 12 Shërbimet përmes Ueb-it</p> <p>1. AKK ofron shërbime përmes Ueb-it për të gjitha palët e interesit.</p> <p>2. Mënyra e dhënies së këtyre shërbimeve do të bëhet me marrëveshje me secilin institucion.</p> <p>3. Tarifat për produktet do të paguhen sipas shtojcës 1 dhe 2 të këtij Udhëzimi Administrativ.</p>	<p style="text-align: center;">Article 12 Services through Web</p> <p>1. KCA provide services through Web for all stakeholders.</p> <p>2. The way giving of these services will be done with agreement with each institution.</p> <p>3. Tariffs for products will be paid according Annex 1 and 2 Administrative Instruction.</p>	<p style="text-align: center;">Član 12 Usluge preko Web-a</p> <p>1. KKA pruža usluge i preko Web-a, za sve stranke od interesa.</p> <p>2. Način davanja ovih usluga će biti vršeno sporazumom, za svaku instituciju ponaosob.</p> <p>3. Tarife za produkte će se naplaćivati prema Dodatku 1 i 2 ovog Administrativnog Uputstva.</p>
<p style="text-align: center;">Neni 13 Ankesat e palëve për produktet dhe shërbimet e AKK-së</p> <p>Pala e pakënaqur me produktet dhe shërbimet kadastrale si dhe me procedurat e marrjes së produkteve dhe të shërbimeve kadastrale nga AKK-ja mund të ushtroj ankesë në AKK tek Komisioni për Zgjedhjen e Kontesteve dhe Ankesave, brenda afatit prej tridhjetë (30) ditëve nga pranimi i tij.</p>	<p style="text-align: center;">Article 13 Appeals of the parties for KCA products and services</p> <p>Unsatisfied party with cadastral products and services and with the procedures for receiving cadastral products and services from KCA may file written appeal to the Disputes and Appeals Commission at KCA, within a time line of thirty (30) days.</p>	<p style="text-align: center;">Član 13 Žalbe stranke za proizvode i usluge KKA</p> <p>Nezadovoljna stranka sa proizvodima i katastarskim uslugama kao i sa postupcima primanja proizvoda i katastarskih usluga od KKA-a, može podneti pismenu žalbu, u roku od petnaest 15 dana, Ministarstvu životne sredine i prostornog planiranja.</p>
<p style="text-align: center;">Neni 14 Mënyra e përcaktimit të nivelit të tarifave</p> <p>Niveli i tarifave të shërbimeve të parapara me këtë Udhëzim Administrativ reflekton koston e kryerjes së shërbimeve kadastrale sipas nenit 30 paragrafit 6 dhe 7 të Ligjit Nr. 04/L-013 për Kadastër.</p>	<p style="text-align: center;">Article 14 Determination of the level of fees</p> <p>The level of service fees foreseen in this Administrative Instruction reflects the cost of performing cadastral services under section 30 paragraphs 6 and 7 of the Law No. 04/L-013 on Cadastre</p>	<p style="text-align: center;">Član 14 Načini određivanja nivoa tarifa</p> <p>Nivo tarifa, predviene ovim Administrativnim uputstvom reflektira koštanje obavljanja katastarskih usluga, prema čl. 30. stav 6 i 7, Zakona Br. 04/L-013 o Katastru</p>

<p style="text-align: center;">Neni 15 Shtojcat</p> <p>1. Pjesë përbërëse e këtij Udhëzimi Administrativ janë shtojcat:</p> <p>1.1. Tarifat për produktet dhe shërbimet e ofruara për personat fizik dhe juridik të përcaktuara në shtojcën 1, dhe</p> <p>1.2. Tarifat për produktet e ofruara për institucionet publike të Republikës së Kosovës të përcaktuara në Shtojcën 2.</p>	<p style="text-align: center;">Article 15 Annexes</p> <p>1. An integral part of this Administrative Instruction are Annexes 1 and 2.</p> <p>1.1. Fees for products and services offered for natural and legal persons set out in Annex 1, and</p> <p>1.2. Fees for products offered for public institutions of the republic of kosovo set out in Annex 2.</p>	<p style="text-align: center;">Član 15 Dodatci (Aneksi)</p> <p>1. Sastavni deo ovog Administrativnog uputstva su Dodaci (Aneksi) 1 i 2.</p> <p>1.1. Naknade za usluge za fizičke i pravne osobe navedene u Aneksu 1, i</p> <p>1.2. Naknade za proizvode za javne institucije republike kosovo navedene su u Aneksu 2.</p>
<p style="text-align: center;">Neni 16 Shfuqizimi</p> <p>Pas hyrjes në fuqi të këtij Udhëzimi Administrativ, shfuqizohet Udhëzimi Administrativ MMPH Nr. 11/2017 për Tarifat e Produkteve dhe të Shërbimeve të Agjencisë Kadastrale të Kosovës.</p>	<p style="text-align: center;">Article 16 Abrogation</p> <p>After the entry into force of this Administrative Instruction, shall be abrogated the Administrative Instruction MESP No. 11/2017 on Fees for Products and Services of Kosovo Cadastral Agency</p>	<p style="text-align: center;">Član 16 Stavljanje van snage</p> <p>Nakon stupanja na snagu ovog Administrativnog Uputstva, stavlja se van snage Administrativno Uputstvo MSPP Br. 11/2017 za tarife produkata i usluga Kosovske Katastarske Agencije.</p>

<p align="center">Neni 17 Hyrja në fuqi</p>	<p align="center">Article 17 Entry into force</p>	<p align="center">Član 17 Stupanje na snagu</p>
<p>Ky Udhëzim Administrativ hyn në fuqi shtatë (7) ditë pas nënshkrimit nga Ministri i Ministrisë së Mjedisit dhe Planifikimit Hapësinor.</p> <p align="center">  Fatmir Matoshi Ministr i Ministrisë së Mjedisit dhe Planifikimit Hapësinor </p> <p align="right"> Datë:15.11.2019 Prishtinë </p>	<p>This Administrative Instruction shall enter into force seven (7) days after being signed by the Minister of the Ministry of Environment and Spatial Planning.</p> <p align="center">  Fatmir Matoshi Minister of Ministry of the Environment and Spatial Planning. </p> <p align="right"> Date:15.11.2019 Prishtina </p>	<p>Ovo Administrativno Uputstvo stupa na snagu sedam (7) dana od dana potpisivanja od strane Ministra Ministarstva Životne Sredine i Prostornog Planiranja.</p> <p align="center">  Fatmir Matoshi Ministar Ministarstva Životne Sredine i Prostornog Planiranja </p> <p align="right"> Dana:15.11.2019. god. Priština. </p>

SHTOJCA 1: TARIFAT PËR PRODUKTET DHE SHËRBIMET E OFRUARA PËR PERSONAT FIZIK DHE JURIDIK

1.1 TARIFAT PËR PRODUKTET

1.1.1 Tarifat për Produktet e Shtypura në Letër

Nr	Produkti	Çmimi €
1	Ortofoto - letër e thjeshtë - kopja 1 (1:500, 1:1000, 1:2500, 1:5000)	25
2	Ortofoto - letër e thjeshtë - kopja 2 (1:500, 1:1000, 1:2500, 1:5000)	15
3	Ortofoto - letër mbështjellëse - kopja 1 (1:500, 1:1000, 1:2500, 1:5000)	35
4	Ortofoto - letër mbështjellëse - kopja 2 (1:500, 1:1000, 1:2500, 1:5000)	30
5	Harta kadastrale, vektor - letër e thjeshtë, horizontal (1:500, 1:1000, 1:2500, 1:5000)	15
6	Harta kadastrale, vektor - letër mbështjellëse, horizontal (1:500, 1:1000, 1:2500, 1:5000)	30
7	Harta kadastrale, vektor. - letër e thjeshtë, horizontal - vertikal, me izohipsa (1:500, 1:1000, 1:2500, 1:5000)	30
8	Harta kadastrale, vektor.- letërmbësh. Horizontal - vertikal (1:500, 1:1000, 1:2500, 1:5000)	30
9	Harta topografike - letër e thjeshtë - 1:250.000	10
10	Harta topografike - letër mbështjellëse 1:250.000	25
11	Ortofoto me plan kadastral përsipër - kopja 1 (1:500, 1:1000, 1:2500, 1:5000)	30
12	Ortofoto me plan kadastral përsipër - kopja 2 (1:500, 1:1000, 1:2500, 1:5000)	20
13	Harta e Kosovës me ZK e shtypur në përpjesë 1:200.000	30
14	Printimi - A3 bardh - zi	3
15	Printimi - A3 kolor	5
16	Printimi - A4 bardh - zi	2
17	Printimi - A4 kolor	3

1.1.2. Tarifat për Produktet: Hartat dhe Ortofotot Digjitale

Nr	Produkti	Çmimi €
1	Aerofoto - imazh	1
2	Ortofoto - digjitale - urbane 20 pixel. (viti 2001) - për imazh	1
3	Ortofoto - digjitale - rurale 40 pixel (viti 2001) - për imazh	1
4	Ortofoto - digjitale - urbane 15 pixel (viti 2004) - për km ²	1
5	Ortofoto - digjitale - rurale 10 pixel (viti 2004) - për km ²	1
6	Ortofoto - digjitale - rurale 50 pixel (viti 2004) - për 4 km ²	1
7	Ortofoto - digjitale - rurale 60 pixel (viti 2004) - për 25 km ²	1
8	Ortofoto - digjitale - urbane 2009 2x2 km ²	3
9	Ortofoto - digjitale - rurale 2009 2x2 km ²	3
10	Ortofoto - digjitale - urbane 2012	8
11	Ortofoto - digjitale - rurale 2012	8
12	Ortofoto - digjitale - urbane 2018	15
13	Ortofoto - digjitale - rurale 2018	15
14	Harta kadastrale digjitale - e vjetër	10
15	Harta kadastrale digjitale 1:5000	20
16	Harta topografike digjitale (e vjetër) 1:25000	10
17	CD - disku kompakt	0.50
18	Kufiri i Kosovës - vektor	200
19	Kufiri i komunës - vektor	100
20	Kufiri i zonës kadastrale - vektor	50
21	Parcela - vector (shapefile, DWG) deri në 1 ha	10

22	Parcela - vector (shapefile, DWG) nga 1.01 ha deri në 2 ha	20
23	Parcela - vector (shapefile, DWG) nga 2.01 ha deri ne 5 ha	40
24	Parcela - vector (shapefile, DWG) mbi 5 ha	60
25	Ndërtesat vektor - Shtëpi banimi	10
26	Objektet banesore - kolektive	0.20
27	Harta topografike e re 1:25000 - e printuar- për fletë te hartës	20
28	Harta topografike e re 1:25000 - PDF - për fletë te hartës	25
29	Harta topografike e re GjeoTIFF - Raster - për fletë te hartës	30
30	Harta topografike e re Gjeodatabaza komplet-për fletë te hartës	260
31	Modeli digjital i terrenit - MDT 2004 për km ²	3
32	Modeli digjital i terrenit - MDT 2018 për km ²	10

1.2 TARIFAT PËR SHËRBIMET

1.2.1 Tarifat për shërbime kadastrale dhe gjeodezike

Nr	Produkti	Çmimi €
1	Koordinatat - (Y, X, Z)	5
2	Transformimi i koordinatave	2
3	Skanimi	5
4	Gjeoreferencimi i planeve - hartave	10
5	Nxjerrja e koordinatave për një pikë	2
6	Informata për njësi kadastrale	2
7	Informata për zonë kadastrale	20
8	Informata kadastrale për komunë	30

1.2.2. Tarifat e orëve për shërbimet kadastrale

Nr	Produkti	Çmimi €
1	Tarifat e punës - një orë pune në zyrë	10
2	Tarifat e punës - një orë pune në terren	20
3	Transporti - për një km	0.45

1.2.3. Tarifat e shërbimeve të KOPOS-it

Nr	Produkti	Çmimi €
1	Regjistrimi fillestar i një shfrytëzuesi	20
2	Tarifa 1 vjetore për një shfrytëzues - RTK	400
3	Tarifa 1 vjetore për një shfrytëzues - Rinex dhe Postprocesim	100
4	Tarifa 6 mujore për një shfrytëzues - RTK	250
5	Tarifa 6 mujore një shfrytëzues - Rinex dhe Postprocesim	70
6	Tarifa 1 mujore për një shfrytëzues - RTK	60
7	Tarifa 1 mujore një shfrytëzues - Rinex dhe Postprocesim.	30

SHTOJCA NR. 2: TARIFAT PËR PRODUKTET E OFRUARA PËR INSTITUCIONET PUBLIKE TË REPUBLIKËS SË KOSOVËS

2.1 TARIFAT PËR PRODUKTET

2.1.1. Tarifat për Produktet e Shtypura në Letër

Nr	Produkti	Çmimi €
1	Ortofoto - letër e thjeshtë - Kopja 1 A0 (1:500, 1:1000, 1:2500, 1:5000)	10
2	Ortofoto - letër e thjeshtë (1) - Kopja 2 A0 (1:500, 1:1000, 1:2500, 1:5000)	10
3	Ortofoto - letër mbështjellëse (1) - Kopja 1 A0 (1:500, 1:1000, 1:2500, 1:5000)	20
4	Ortofoto - letër mbështjellëse (1) - Kopja 2 A0 (1:500, 1:1000, 1:2500, 1:5000)	20
5	Harta kadastrale, vektor - letër e thjeshtë, horizontal (1:500, 1:1000, 1:2500, 1:5000)	5
6	Harta kadastrale, vektor - letër mbështjellëse, horiz. (1:500, 1:1000, 1:2500, 1:5000)	10
7	Harta kadastrale, vektor - letër e thjeshtë, horizontal - vertikal, me izohipsa (1:500, 1:1000, 1:2500, 1:5000)	10
8	Hartat kadastrale, vektor.- letërmbështjellur, horizontalisht - vertikalisht (1:500, 1:1000, 1:2500, 1:5000)	20
9	Harta topografike - letër e thjeshtë - 1:250.000	10
10	Harta topografike - letër mbështjellëse 1:250.000	15
11	Ortofoto me plan kadastral përsipër - kopja 1 A0 (1:500, 1:1000, 1:2500, 1:5000)	20
12	Ortofoto me hartë kadastrale - vektor përsipër- kopja 2 A0 (1:500, 1:1000, 1:2500, 1:5000)	10

2.1.2. Tarifat për Hartat dhe Ortofotot Digjitale

Nr	Produkti	Çmimi €
1	Aerofoto - imazh	3
2	Ortofoto - digjitale - urbane viti 2001) - për imazh	1
3	Ortofoto - digjitale - rurale (viti 2001) - për imazh	1
4	Ortofoto - digjitale - urbane. (viti 2004) - për km ²	1
5	Ortofoto - digjitale - rurale (viti 2004) - për km ²	1
6	Ortofoto - digjitale - rurale (viti 2004) - për 4 km ²	1
7	Ortofoto - digjitale - rurale (viti 2004) - për 25 km ²	1
8	Ortofoto - digjitale - urbane 2009 2x2 km ²	3
9	Ortofoto - digjitale - rurale 2009 2x2 km ²	3
10	Ortofoto - digjitale - urbane 2012	5
11	Ortofoto - digjitale - rurale 2012	5
12	Ortofoto - digjitale - urbane 2018	15
13	Ortofoto - digjitale - rurale 2018	15
14	Harta kadastrale digjitale	10
15	Harta kadastrale digjitale 1:5000	15
16	Harta topografike digjitale (e vjetër) 1:25000	5
17	CD - disku kompakt	0.50
18	Kufiri i Republikës së Kosovës - vektor	50
19	Kufiri i komunës - vektor	30
20	Kufiri i zonës kadastrale - vektor	10
21	Parcela – vektor - shapefile, DWG - file	10
22	Harta topografike e re 1:25000 - e printuar	10
23	Harta topografike e re 1:25000 - PDF	10
24	Harta topografike e re - GjeoTIFF (Raster)	15
25	Harta topografike e re - 1:25000 - gjeodatabaza komplet	100
26	Modeli digjital i terrenit - MDT 2004 për km ²	3
27	Modeli digjital i terrenit - MDT 2018 për km ²	10

ANNEX 1: FEES FOR PRODUCTS AND SERVICES OFFERED FOR NATURAL AND LEGAL PERSONS

1.1. FEES FOR PRODUCTS

1.1.1. Fees and charges for printed paper products

No.	Product	Price €
1	Orthophoto - simple letter - copy 1 (1:500, 1:1000, 1:2500, 1:5000)	25
2	Orthophoto - simple letter - copy 2 (1:500, 1:1000, 1:2500, 1:5000)	15
3	Orthophoto - wrapping paper - copy 1 (1:500, 1:1000, 1:2500, 1:5000)	35
4	Orthophoto - wrapping paper - copy 2 (1:500, 1:1000, 1:2500, 1:5000)	30
5	Cadastral map, vector - simple paper, horizontal (1:500, 1:1000, 1:2500, 1:5000)	15
6	Cadastral map, vector - wrapping paper, horizontal (1:500, 1:1000, 1:2500, 1:5000)	30
7	Cadastral map, vector. - simple paper, horizontal - vertical, with izohypses (1:500, 1:1000, 1:2500, 1:5000)	30
8	Cadastral map, vector. - wrapping paper, horizontal - vertical (1:500, 1:1000, 1:2500, 1:5000)	30
9	Topographic map - simple paper - 1:250.000	10
10	Topographic map – wrapping letter 1:250.000	25
11	Orthophoto with cadastral plan over - copy 1 (1:500, 1:1000, 1:2500, 1:5000)	30
12	Orthophoto with cadastral plan over - copy 2 (1:500, 1:1000, 1:2500, 1:5000)	20
13	Map of Kosovo with the printed CZ in proportion 1:200.000	30
14	Printing - A3 black and white	3
15	Printing - A3 color	5
16	Printing - A4 black and white	2
17	Printing - A4 color	3

1.1.2. Fees Products: Maps and digital ortho-photos

Nr	Product	Prize €
1	Aerophoto image	1
2	Orthophoto - digital - urbane 20 pixel. (year 2001) - for image	1
3	Orthophoto - digital - rural 40 pixel (year 2001) - for image	1
4	Orthophoto - digital - urbane 15 pixel (year 2004) - for km ²	1
5	Orthophoto - digital - rural 10 pixel (year 2004) - for km ²	1
6	Orthophoto - digital - rural 50 pixel (year 2004) – for 4 km ²	1
7	Orthophoto - digital - rural 60 pixel (year 2004) – for 25 km ²	1
8	Orthophoto - digital - urbane 2009 2x2 km ²	3
9	Orthophoto - digital - rural 2009 2x2 km ²	3
10	Orthophoto - digital - urbane 2012	8
11	Orthophoto - digital - rural 2012	8
12	Orthophoto - digital - urbane 2018	15
13	Orthophoto - digital - rural 2018	15
14	Cadastral map digital - old	10
15	Cadastral map - digital 1:5000	20
16	Topographic map - digital (old) 1:25000	10
17	CD - compact disk	0.50
18	Kosovo border - vector	200
19	Municipality border of the - vector	100
20	Boundary of the cadastral zone - vector	50

21	Parcel - vector (shape file, DWG) up to 1 ha	10
22	Parcel - vector (shape file, DWG) from 1.01 ha up to 2 ha	20
23	Parcel - vector (shape file, DWG) from 2.01 ha up to e 5 ha	40
24	Parcel - vector (shape file, DWG) above 5 ha	60
25	Vector Buildings - The Residential Building	10
26	Residential facilities - collective	0.20
27	Topographic map new 1:25000 - printed - for map sheets	20
28	Topographic map new 1:25000 - PDF - for map sheets	25
29	Topographic map new Geo TIFF - Raster - for map sheets	30
30	Topographic map, new Geo data base complete - for map sheets	260
31	Digital model of terrain view - MDT 2004 for km ²	3
32	Digital model of terrain view - MDT 2018 for km ²	10

1.2. FEES FOR SERVICES

1.2.1. Payment Fees for Cadastral and Geodetic Services

No	Product	Prize €
1	Coordinates - (Y, X, Z)	5
2	Transformation of coordinates	2
3	scanning	5
4	Geo reference mapping plans	10
5	Extraction of coordinates for a point	2
6	Information on cadastral units	2
7	Information on cadastral zone	20
8	Cadastral information for the municipality	30

1.2.2. Hours fee for cadastral services

No	Product	Prize €
4.1	Working Fees - one working hour in the office	10
4.2	Working Fees - a Fieldwork Hour	20
4.3	Transportation - for one km	0.45

1.2.3. KOPOS services tariffs

Nr	Product	Prize €
5.1	Initial registration of a user	20
5.2	1 year subscription fee for a user - RTK	400
5.3	1 year subscription fee for a user - Rinex and Post processing	100
5.4	6 Monthly Fee for a User - RTK	250
5.5	6 Monthly User Rate - Rinex and Post processing	70
5.6	1 month fee for a user - RTK	60
5.7	1-month user fee - Rinex and Post processing.	30

ANNEX No.2: FEES FOR PRODUCTS OFFERED FOR PUBLIC INSTITUTIONS OF THE REPUBLIC OF KOSOVO

2.1 FEES FOR PRODUCTS

2.1.1. Fees and Charges for Printed Paper Products

NO	Product	Prize €
1	Orthophoto - simple letter - copy 1 A0 (1:500, 1:1000, 1:2500, 1:5000)	10
2	Orthophoto - simple paper (1) - copy 2 A0 (1:500, 1:1000, 1:2500, 1:5000)	10
3	Orthophoto - wrapping letter (1) - copy 1 A0 (1:500, 1:1000, 1:2500, 1:5000)	20
4	Ortho-photo - wrapping letter (1) - copy 2 A0 (1:500, 1:1000, 1:2500, 1:5000)	20
5	Cadastral map, vector - simple paper, horizontal (1:500, 1:1000, 1:2500, 1:5000)	5
6	Cadastral map, vector - wrapping paper, horizontal (1:500, 1:1000, 1:2500, 1:5000)	10
7	Cadastral map, vector - simple paper, horizontal - vertical, with izohypses (1:500, 1:1000, 1:2500, 1:5000)	10
8	Cadastral maps, vector - wrapped paper, horizontally - vertically (1:500, 1:1000, 1:2500, 1:5000)	20
9	Topographic map - simple paper - 1:250.000	10
10	Topographic map - wrapping letter 1:250.000	15
11	Orthophoto with cadastral plan over - copy 1 A0 (1:500, 1:1000, 1:2500, 1:5000)	20
12	Orthophoto with cadastral plan -vector over - copy 2 A0 (1:500, 1:1000, 1:2500, 1:5000)	10

2.1.2 Fees and charges for maps and digital ortho-photos

No	Product	Prize €
1	Aerophoto image	3
2	Orthophoto - digital - urbane year 2001) - for image	1
3	Orthophoto - digital - rural (year 2001) - for image	1
4	Orthophoto - digital - urbane. (year 2004) - për km ²	1
5	Orthophoto - digital - rural (year 2004) - për km ²	1
6	Orthophoto - digital - rural (year 2004) - për 4 km ²	1
7	Orthophoto - digital - rural (year 2004) - për 25 km ²	1
8	Orthophoto - digital - urbane 2009 2x2 km ²	3
9	Orthophoto - digital - rural 2009 2x2 km ²	3
10	Orthophoto - digital - urbane 2012	5
11	Orthophoto - digital - rural 2012	5
12	Orthophoto - digital - urbane 2018	15
13	Orthophoto - digital - rural 2018	15
14	Cadastral map digital	10
15	Cadastral map digital 1:5000	15
16	Topographic map digital (old) 1:25000	5
17	CD - compact disc	0.50
18	The border of the Republic of Kosovo - vector	50
19	Municipal boundary - vector	30
20	The boundary of the cadastral zone - vector	10
21	Parcel - vector - shape file, DWG - file	10
22	Topographic map new 1:25000- printed	10
23	Topographic map new 1:25000 - PDF	10
24	Topographic map new - Geo TIFF (Raster)	15
25	Topographic map new - 1:25000 - geo databases complete	100
26	Digital model of terrain view - MDT 2004 for km ²	3
27	Digital model of terrain view - MDT 2018 for km ²	10

ANEKS 1: NAKNADE ZA USLUGE ZA FIZIČKE I PRAVNE OSOBE

1.1. NAKNADE ZA PROIZVODE

1.1.1 Tarife i Naknade za Proizvode Štampane na Papiru

Br.	Proizvod	Cena €
1	Ortofoto - običan papir - kopija 1 (1:500, 1:1000, 1:2500, 1:5000)	25
2	Ortofoto - običan papir - kopija 2 (1:500, 1:1000, 1:2500, 1:5000)	15
3	Ortofoto - omotni papir - kopija 1 (1:500, 1:1000, 1:2500, 1:5000)	35
4	Ortofoto - omotni papir - kopija 2 (1:500, 1:1000, 1:2500, 1:5000)	30
5	Katastarska karta, vektor - običan papir, horizontalna (1:500, 1:1000, 1:2500, 1:5000)	15
6	Katastarska karta, vektor - omotni papir, horizontalna (1:500, 1:1000, 1:2500, 1:5000)	30
7	Katastarska karta, vektor-običan papir, horizontalna - vertikalna, sa izohipsima (1:500, 1:1000, 1:2500, 1:5000)	30
8	Katastarska karta, vektor. - omotni papir, horizontalna - vertikalna (1:500, 1:1000, 1:2500, 1:5000)	30
9	Topografska karta –običan papir - 1:250.000	10
10	Topografska karta– omotni papir 1:250.000	25
11	Ortofoto sa katastarskim planom iznad - kopija 1(1:500, 1:1000, 1:2500, 1:5000)	30
12	Ortofoto sa katastarskim planom iznad - kopija 2 (1:500, 1:1000, 1:2500, 1:5000)	20
13	Karta Kosova sa KZ - ima štampana u razmeru 1:200.000	30
14	Štampanje - A3 crno - belo	3
15	Štampanje - A3 u boji	5
16	Štampanje - A4 crno - belo	2
17	Štampanje - A4 u boji	3

1.1.2. Tarife i Naknade za Karte i Digitalne Ortofotoe

Br.	Proizvod	Cena €
1	Aerofoto - slika	1
2	Ortofoto - digitalni - urbani 20 pixela (godina 2001.) - po slici	1
3	Ortofoto - digitalni - ruralni 40 pixela (godina 2001.) - po slici	1
4	Ortofoto - digitalni - urbani 15 pixela (godina 2004.) - po km ²	1
5	Ortofoto - digitalni - ruralni 10 pixela (godina 2004.) - po km ²	1
6	Ortofoto - digitalni - ruralni 50 pixela (godina 2004.) –za 4 km ²	1
7	Ortofoto - digitalni - ruralni 60 pixela (godina 2004.) - za 25 km ²	1
8	Ortofoto - digitalni - urbani 2009 2x2 km ²	3
9	Ortofoto - digitalni - ruralni 2009 2x2 km ²	3
10	Ortofoto - digitalni - urbani 2012	8
11	Ortofoto - digitalni - ruralni 2012	8
12	Ortofoto - digitalni - urbani 2018	15
13	Ortofoto - digitalni - ruralni 2018	15
14	Digitalna katastarska karta - stara	10
15	Digitalna katastarska karta 1:5000	20
16	Digitalna topografska karta (stara) 1:25000	10
17	CD - kompakt disk	0.50
18	Granica Kosova - vektor	200
19	Granica opštine - vektor	100
20	Granica katastarske zone - vektor	50
21	Parcela - vector (shapefile, DWG) do 1 ha	10

22	Parcela - vector (shapefile, DWG) od 1.01 ha do 2 ha	20
23	Parcela - vector (shapefile, DWG) od 2.01 ha do 5 ha	40
24	Parcela - vector (shapefile, DWG) preko 5 ha	60
25	Vektorske zgrade - Stambene kuće	10
26	Stambeni objekti - kolektivni	0.20
27	Nova topografska karta 1:25000 – štampana - po listu karte	20
28	Nova topografska karta 1:25000 – PDF - po listu karte	25
29	Nova topografska karta GeoTIFF – Raster - po listu karte	30
30	Nova topografska karta Geo baza podataka - po listu karte	260
31	Digitalni model terena - MDT 2004 po km ²	3
32	Digitalni model terena - MDT 2018 po km ²	10

1.2 TARIFE ZA USLUGE

1.2.1. Tarife naknade za katastarske i geodetske usluge

Br.	Proizvod	Cena €
1	Koordinate - (Y, X, Z)	5
2	Transformacija koordinata	2
3	Skeniranje	5
4	Georeferenciranje planova -karata	10
5	Izvlačenje koordinata za jednu tačku	2
6	Informacije o katastarskoj jedinici	2
7	Informacije o katastarskoj zoni	20
8	Katastarske informacije za opštinu	30

1.2.2. Tarife za časove katastarskih usluga

Br.	Proizvod	Cena €
1	Radna tarifa - jedan radni čas u kancelariji	10
2	Radna tarifa - jedan radni čas na terenu	20
3	Prevoz - po km	0.45

1.2.3. Tarife za usluge KOPOS-a

Br.	Proizvod	Cena €
1	Početna registracija korisnika	20
2	Godišnja tarifa po korisniku - RTK	400
3	Godišnja tarifa po korisniku - Rinex i Postprocesim	100
4	6. mesečna tarifa po korisniku - RTK	250
5	6. mesečna tarifa po korisniku - Rinex i Postprocesim	70
6	Mesečna tarifa po korisniku - RTK	60
7	Mesečna tarifa po korisniku - Rinex i Postprocesim.	30

**ANEKS BR. 2: NAKNADE ZA PROIZVODE ZA JAVNE INSTITUCIJE
REPUBLIKE KOSOVO**

2.1. NAKNADE ZA PROIZVODE

2.1.1. Tarife i Naknade za Proizvode Štampane na Papiru

Br.	Proizvod	Cena €
1	Ortofoto - običan papir - Kopija 1 A0 (1:500, 1:1000, 1:2500, 1:5000)	10
2	Ortofoto - običan papir (1) - Kopija 2 A0 (1:500, 1:1000, 1:2500, 1:5000)	10
3	Ortofoto - omotni papir (1) - Kopija 1 A0 (1:500, 1:1000, 1:2500, 1:5000)	20
4	Ortofoto - omotni papir (1) - Kopija 2 A0 (1:500, 1:1000, 1:2500, 1:5000)	20
5	Katastarska karta, vektor - običan papir, horizontalna (1:500, 1:1000, 1:2500, 1:5000)	5
6	Katastarska karta, vektor - omotni papir, horiz. (1:500, 1:1000, 1:2500, 1:5000)	10
7	Katastarska karta, vektor - običan papir, horizontalna - vertikalna, sa izohipsima (1:500, 1:1000, 1:2500, 1:5000)	10
8	Katastarska karta, vektor. - omotni papir, horizontalna - vertikalna (1:500, 1:1000, 1:2500, 1:5000)	20
9	Topografska karta - običan papir - 1:250.000	10
10	Topografska karta - omotni papir 1:250.000	15
11	Ortofoto sa katastarskim planom iznad - kopija 1 A0 (1:500, 1:1000, 1:2500, 1:5000)	20
12	Ortofoto sa katastarskom kartom - vektor iznad - kopija 2 A0 (1:500, 1:1000, 1:2500, 1:5000)	10

2.1.2 Tarife i naknade za digitalne karte i ortofotoe

Br.	Proizvod	Cena €
1	Aerofoto - slika	3
2	Ortofoto - digitalni - urbani (godina 2001) - po slici	1
3	Ortofoto - digitalni - ruralni (godina 2001) - po slici	1
4	Ortofoto - digitalni - urbani (godina 2004) - po km ²	1
5	Ortofoto - digitalni - ruralni (godina 2004) - po km ²	1
6	Ortofoto - digitalni - ruralni (godina 2004) - za 4 km ²	1
7	Ortofoto - digitalni - ruralni (godina 2004) - za 25 km ²	1
8	Ortofoto - digitalni - urbani 2009 2x2 km ²	3
9	Ortofoto - digitalni - ruralni 2009 2x2 km ²	3
10	Ortofoto - digitalni - urbani 2012	5
11	Ortofoto - digitalni - ruralni 2012	5
12	Ortofoto - digitalni - urbani 2018	15
13	Ortofoto - digitalni - ruralni 2018	15
14	Digitalna katastarska karta	10
15	Digitalna katastarska karta 1:5000	15
16	Digitalna topografska karta (stara) 1:25000	5
17	CD - kompakt disk	0.50
18	Granica Republike Kosovo - vektor	50
19	Granica opštine - vektor	30
20	Granica katastarske zone - vektor	10
21	Parcela - vektor - shapefile, DWG - file	10
22	Nova topografska karta 1:25000 - štampana	10
23	Nova topografska karta 1:25000 - PDF	10
24	Nova topografska karta - GeoTIFF (Raster)	15
25	Nova topografska karta - 1:25000 - kompletna geo baza podataka	100
26	Digitalni model terena - MDT 2004 po km ²	3
27	Digitalni model terena - MDT 2018 po km ²	10